

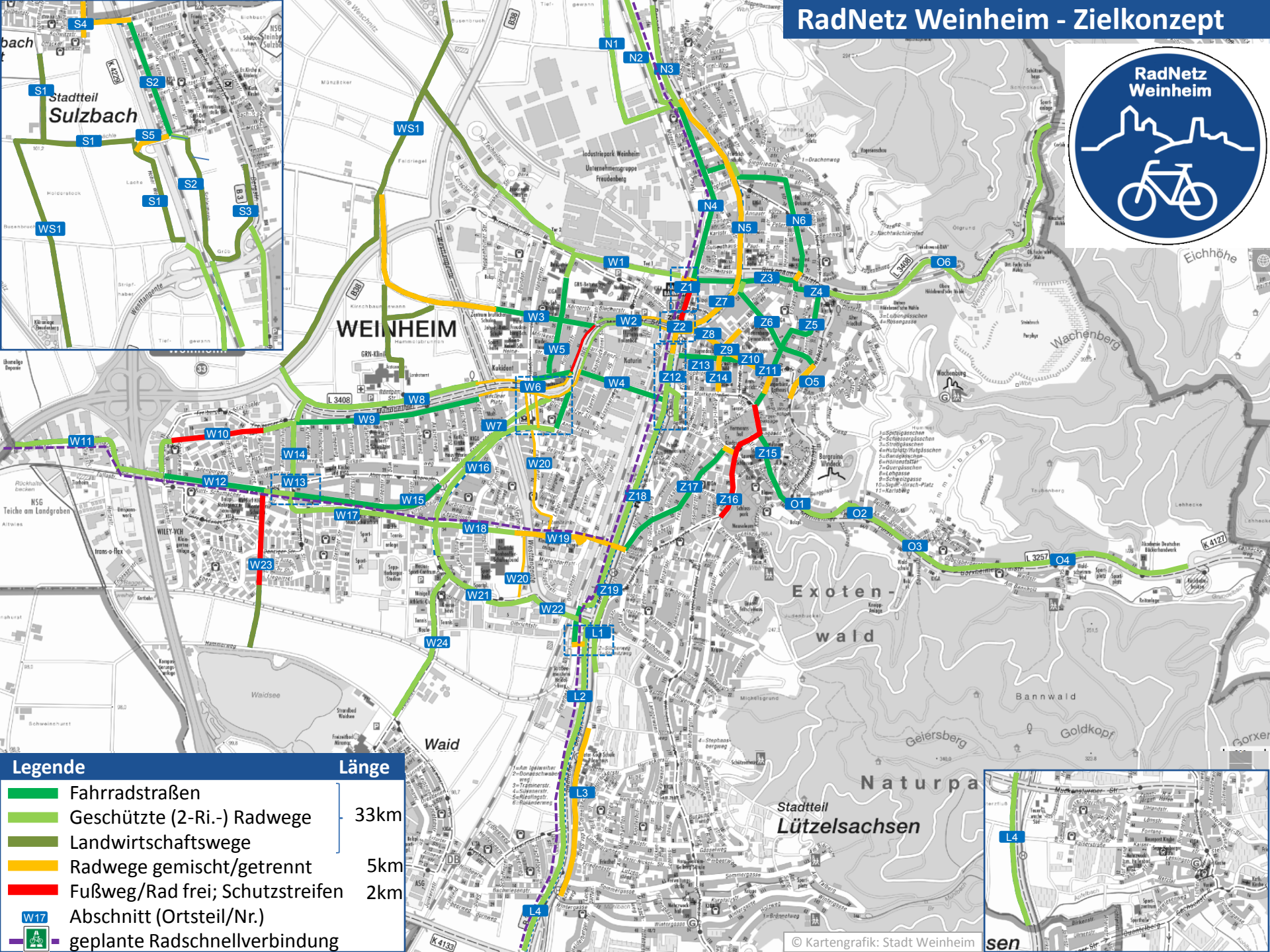


ADFC Weinheim

RadNetz Weinheim











Ideen für eine klimafreundliche Mobilität
,Woinem radelt sicher‘

RadNetz Weinheim - Zielkonzept



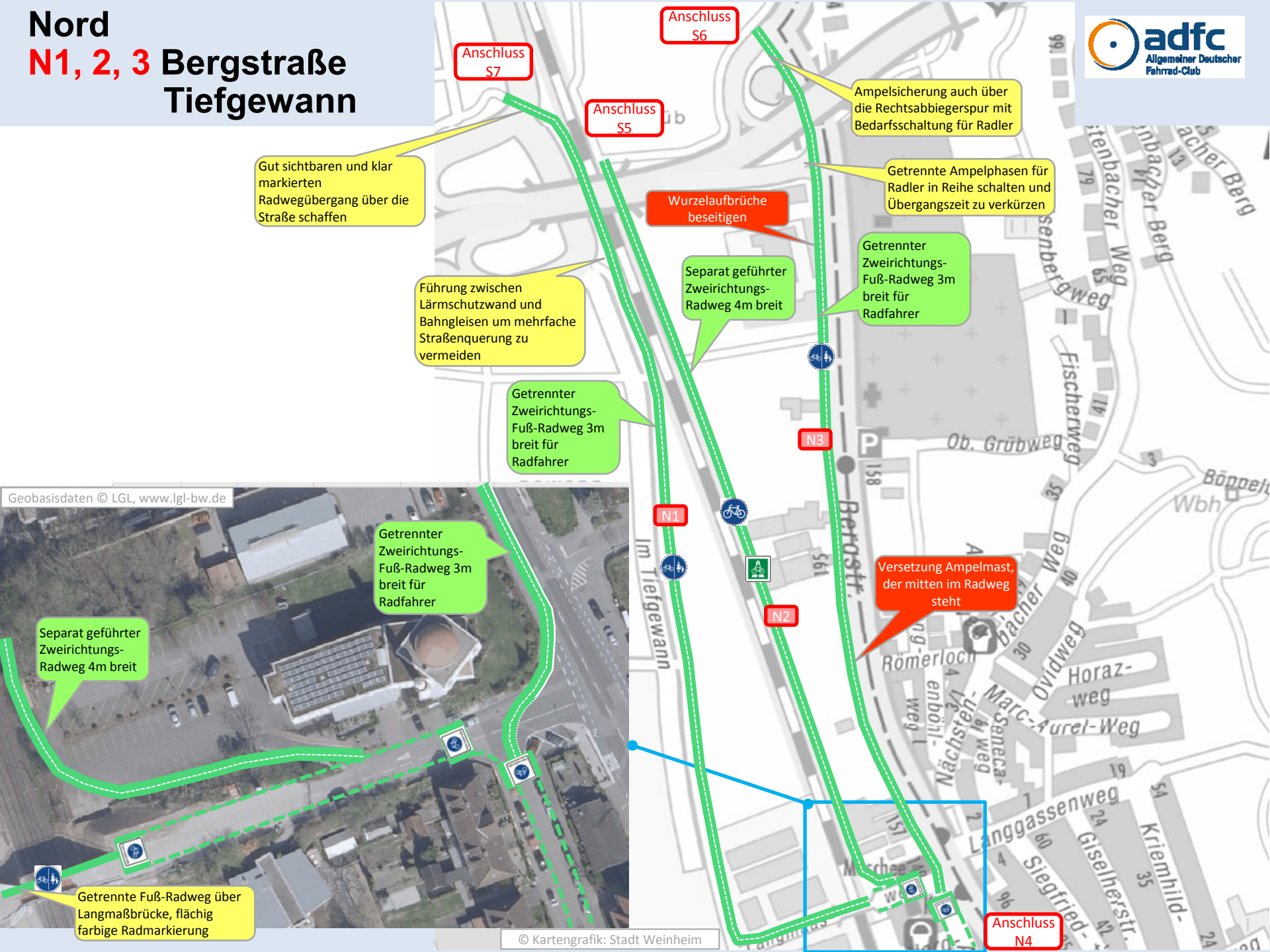
Legende		Länge
	Fahrradstraßen	33km
	Geschützte (2-Ri.-) Radwege	
	Landwirtschaftswege	5km
	Radwege gemischt/getrennt	
	Fußweg/Rad frei; Schutzstreifen	2km
	Abschnitt (Ortsteil/Nr.)	
	geplante Radschnellverbindung	

Mit dem **Woinemer RadNetz** schlagen wir ein durchgängiges Netz von 40 km attraktiver Radinfrastruktur in Weinheim vor

Radweg baulich...	...eigenständig	...mit Fußweg	...auf Straße	Attraktivität	heute	RadNetz Woinem
Fußweg (Rad frei)				,besser als nix aber nicht so doll'	4,7 km	1,7 km -64%
Schutzstreifen						
gemischter Fuß-/Radweg				,hm, ok'	11,4 km	5,2 km -54%
getrennter Fuß-/Radweg						
Radfahrstreifen						
Radweg				,einfach gut'		
geschützter Radfahrstreifen				,prima'	5,0 km	33,1 km +562%
Fahrradstraße				,relaxed'		
,Landwirtschaftswege'						
Summe:					21 km	40 km +90%

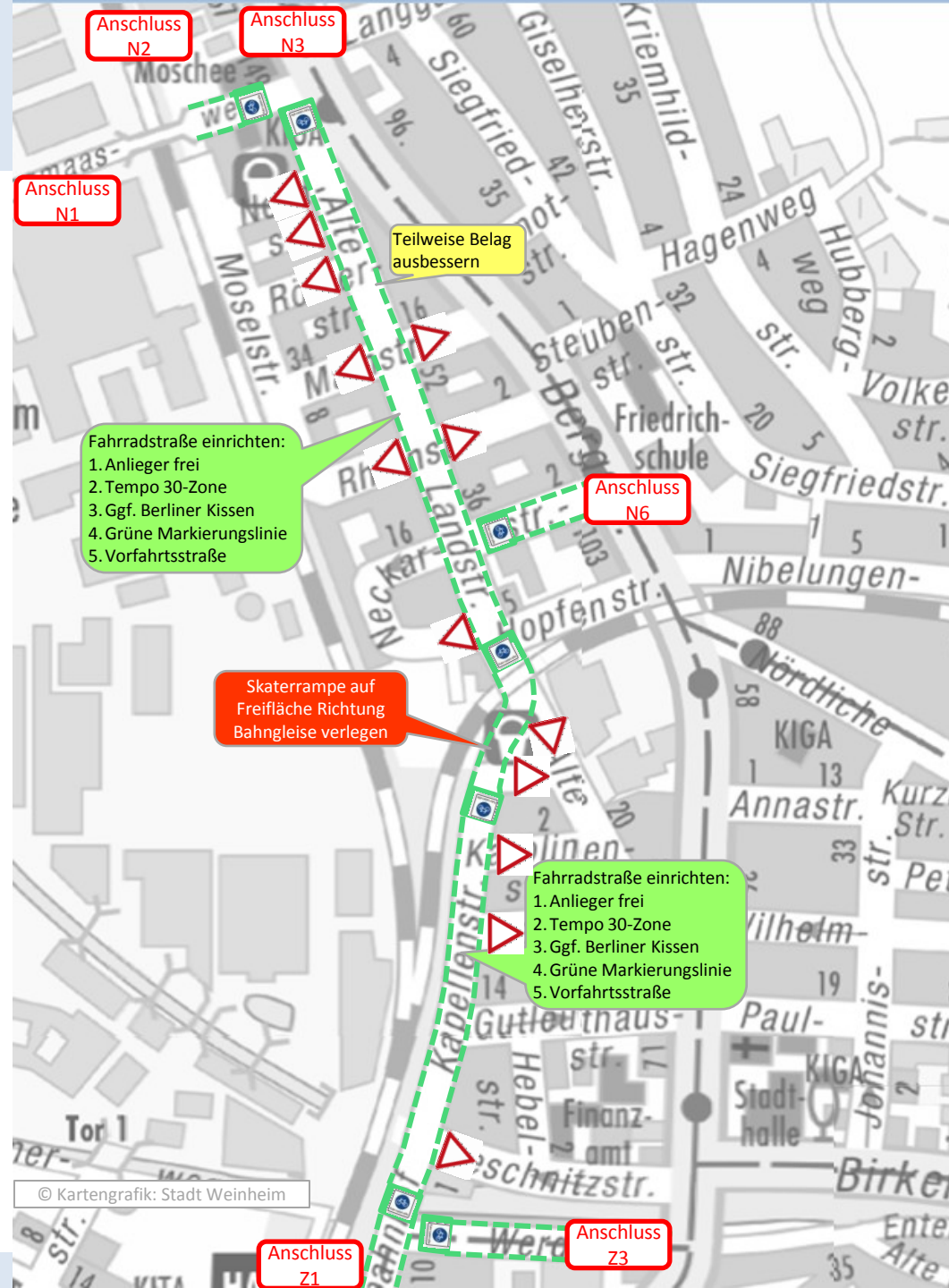
Nord

N1, 2, 3 Bergstraße Tiefgewann



Nord

N4 Alte Landstr. - Kapellenstr.



Nord

N5 Bergstraße

Weschnitz- Langmaasweg



